

Montello - Bergamo Km. 153

LUNEDI' 05 Aprile 2010

5^a

2.o Gran Premio MONTELLO Spa 5° Gran Premio FRANCESCO CIVETTINI a.m.



Località e ora ritrovo
LIEU ET HORARIE DE RASSEMBLEMENT

Montello
Montello Spa - Via Fabio Filzi 5
Ore **07.30**

ARRIVO
ARRIVEE

Bergamo
Piazza Matteotti



PARTENZA
DEPART

Montello
Via Fabio Filzi
Ore **08.30**

RIFORMIMENTO
RAVITAILLEMENT

inizio **Borgo di Terzo - km 78,0**
fine **Gaverina - km 83,1**



TRAGUARDO VOLANTE - 40° km
SPRINT INTERMEDIAIRE

Cavernago
2° passaggio km 38,7

CONTROLLO MEDICO / DOCCE
CONTROLE MEDICAL / DOUCHES

Bergamo
ITC "Vitt. Emanuele II" - via Lussana
ingresso via A. May 1



G.p. montagna
GRAND PRIX DE LA MONTAGNE

2a cat. Colle Gallo - km 88,4
1a cat. Selvino - km 113,8
3a cat. Bergamo - Colle Aperto - km 149,4

SEDE TAPPA
SIEGE DE L'ETAPE

Ponteranica
Hotel Maresana
Resort



INTERGIRO
INTERGIRO

Trescore Balneario
km 75,8

SEDE PERMANENTE
PERMAMENCE

Ponteranica
Hotel Maresana
Resort



PLANIMETRIA

Montello - Bergamo Km. 153

LUNEDÌ 05 Aprile 2010

5^a

2.º Gran Premio MONTELLO Spa
5º Gran Premio FRANCESCO CIVETTINI a.m.

PLANIMETRIA



Ospedali

- BERGAMO
- ALZANO LOMBARDO
- SERIATE
- CALCINATE
- TRESORE BALNEARIO



Ospedali Riuniti
Osp. Pesenti Fenaroli
Ospedale Bolognini
Ospedale F.M. Passi
Ospedale S. Isidoro

Largo Barozzi, 1
Via Giovanni XXIII, 5
Via Paderno, 21
Piazzale Ospedale, 3
Via Ospedale, 34

tel. 035 269111
tel. 035 3064111
tel. 035 306111
tel. 035 4424111
tel. 035 3068111

Montello - Bergamo Km. 153

LUNEDI' 05 Aprile 2010

5^a

2.o Gran Premio MONTELLO Spa
5° Gran Premio FRANCESCO CIVETTINI a.m.

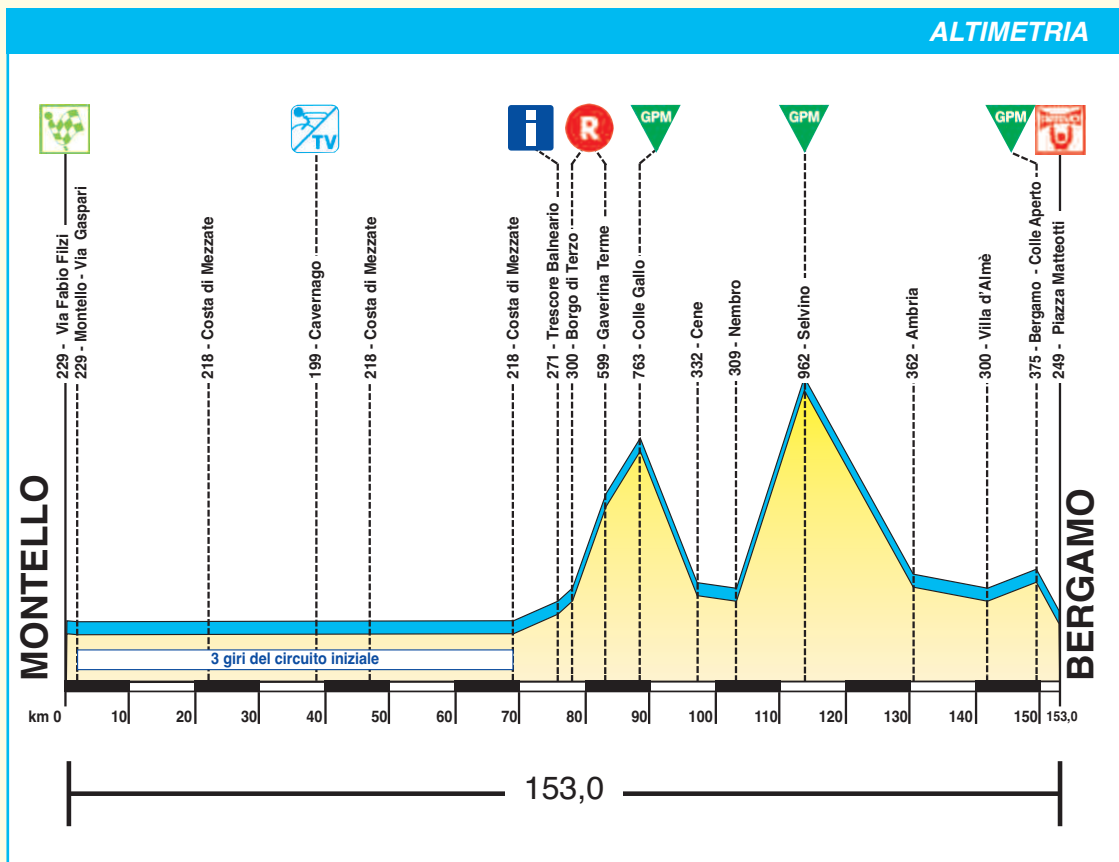


TABELLA DI MARCIA

Montello - Bergamo Km. 153

LUNEDI' 05 Aprile 2010

5^a

2.o Gran Premio MONTELLO Spa 5° Gran Premio FRANCESCO CIVETTINI a.m.

TABELLA DI MARCIA

ALT.	STRADA	LOCALITA'	NOTE	DISTANZA IN KM.			TEMPO DI PERCORRENZA media oraria		
				parziali	percorsi	mancanti	36	40	44
		MONTELLO Spa - Via Fabio Filzi 5	RITROVO						
229	SP91	MONTELLO - Via Fabo Filzi a dx dir. Sarnico via Bergamo	Km. 0	0,0	0,0	153,0	8:30	8:30	8:30
229	SP89 bis	MONTELLO - Via Bergamo rondò a dx direz. Bolgare x via A. De Gasperi		1,4	1,4	151,6	8:32	8:32	8:31
229	SP89 bis	MONTELLO - Via Alcide De Gasperi 1° rotonda dritti	Inizio 1° giro	1,5	2,9	150,1	8:34	8:34	8:33
218	SP89 bis	COSTA DI MEZZATE - Villa Landri		0,8	3,7	149,3	8:36	8:35	8:35
199	SP89 bis	BOLGARE - Innesto SP89 direzione Bolgare		0,8	4,5	148,5	8:37	8:36	8:36
199	SP89	BOLGARE - Rondò semaforo dritto		1,7	6,2	146,8	8:40	8:39	8:38
186	SP89	CALCINATE - Semaforo dritto		1,7	7,9	145,1	8:43	8:41	8:40
162	SP89	MORNICO a/S - Dx SS573 direzione Seriate		2,2	10,1	142,9	8:46	8:45	8:43
199	SS573	CAVERNAGO - Bettole - dritto SP ex SS498 direzione Seriate		3,5	13,6	139,4	8:52	8:50	8:48
199	SPexSS498	CAVERNAGO - Rotatoria dritto direzione Seriate		0,8	14,4	138,6	8:54	8:51	8:49
199	SPexSS498	CAVERNAGO - Incrocio SS671 dx direzione Seriate		2,3	16,7	136,3	8:57	8:55	8:52
247	SPexSS498	SERIATE CASSINONE - diritto direzione Seriate		1,2	17,9	135,1	8:59	8:56	8:54
247	SPexSS498	SERIATE - Rondò a dx Via Pastrengo		1,8	19,7	133,3	9:02	8:59	8:56
255	=	BRUSAPORTO - Diritto innesto Nuova SP91		1,1	20,8	132,2	9:04	9:01	8:58
220	Nuova SP91	BAGNATICA - Rondò SP92 - diritto		2,3	23,1	129,9	9:08	9:04	9:01
218	Nuova SP91	COSTA DI MEZZATE - Rondò dx SP89bis	Fine 1° giro	1,8	24,9	128,1	9:11	9:07	9:03
218	Nuova SP91	COSTA DI MEZZATE - Rondò dx SP89bis	Fine 2° giro	22,0	46,9	106,1	9:48	9:40	9:33
218	Nuova SP91	COSTA DI MEZZATE - Rondò a sx SP89 bis	Fine 3° giro	22,0	68,9	84,1	10:24	10:13	10:03
229	SP91	MONTELLO - Svolta a sx per Via Primo Maggio SP89/SP91		0,5	69,4	83,6	10:25	10:14	10:04
229	SP89	MONTELLO - Svolta a dx in Via Fabbricone		0,2	69,6	83,4	10:26	10:14	10:04
229	SP89	MONTELLO - Via Fabbricone allo stop a sx direz. Gorlago in via D. Alighieri		0,3	69,9	83,3	10:26	10:14	10:05
229	SP89	MONTELLO - Rondò a dx dir. Gorlago via Don Pietro Bonetti		0,3	70,2	83,1	10:27	10:15	10:05
271	SP89	GORLAGO - Via Don Pietro Bonetti dritti direzione Trescore Balneario		1,7	71,3	81,7	10:28	10:16	10:07
271	SS42	TRESCORE BALNEARIO - Dritti per Via A. Gramsci fino ad innesto a dx SS42 in Via Fornaci		3,1	74,4	78,6	10:34	10:21	10:11
271	SS42	TRESCORE BALNEARIO - Dritti x Via Fornaci direzione Entratico	INT	1,4	75,8	77,2	10:36	10:23	10:13
300	SS42	BORGO DI TERZO - Semaforo dritto	inizio RIF.	2,2	78,0	75,0	10:40	10:27	10:16
349	SS42	CASAZZA - A sx SP39 direzione Gaverina		2,8	80,8	72,2	10:44	10:31	10:20
599	SP39	GAVERINA TERME	fine RIF.	2,3	83,1	69,9	10:48	10:34	10:23
763	SP39	COLLE GALLO - Santuario	GPM 2^a	5,3	88,4	64,6	10:57	10:42	10:30
389	SP39	LOC. ABBAZIA - Scuole		6,1	94,5	58,5	11:07	10:51	10:38
362	SP39	LOC. FIOBBIO - Distributore Q8		1,0	95,5	57,5	11:09	10:53	10:40
332	SP39	BV. CENE - a sx		1,8	97,3	55,7	11:12	10:55	10:42
322	SP39	BV. PRADALUNGA - A dx ponte fiume Serio		2,0	99,3	53,7	11:15	10:58	10:45
342	SP39	ALBINO - Semaforo a sx SP35 direzione Bergamo		0,3	99,6	53,4	11:16	10:59	10:45
312	SP35	NEMBRO - Semaforo a dx Via Tasso		2,7	102,3	50,7	11:20	11:03	10:49
309	=	NEMBRO - Piazza Umberto I - a dx SP36 direzione Selvino		0,9	103,2	49,8	11:22	11:04	10:50
529	SP36	LOC. SAN VITO		3,6	106,8	46,2	11:28	11:10	10:55
962	SP36	SELVINO - A sx via Sorgenti	GPM 1^a	7,0	113,8	39,2	11:39	11:20	11:05
938	=	SELVINO - Via Miravalle a sx SP28 direzione San Pellegrino		1,5	115,3	37,7	11:42	11:22	11:07
860	SP28	RIGOSA - Località Algua		4,8	120,1	32,9	11:50	11:30	11:13
746	SP28	COSTA SERINA - Località Ambriola - a sx SP27		6,1	126,2	26,8	12:00	11:39	11:22
400	SP27	BRACCA - Località Fonti		2,5	128,7	24,3	12:04	11:43	11:25
362	SP27	AMBRIA - Ponte fiume Brembo a sx SS470		1,8	130,5	22,5	12:07	11:45	11:27
334	SS470	ZOGNO - Semaforo dritto		2,0	132,5	20,5	12:10	11:48	11:30
326	SS470	ZOGNO - Galleria mt.85 (illuminata)		2,9	135,4	17,6	12:15	11:53	11:34
308	SS470	SEDRINA - Località Botta - Galleria mt.94 (illuminata)		3,1	138,5	14,5	12:20	11:57	11:38
300	SS470	VILLA D'ALME' - Semaforo dritto direzione Bergamo		3,1	141,6	11,4	12:26	12:02	11:43
304	SS470	PETOSINO - Località Sorisole		2,1	143,7	9,3	12:29	12:05	11:45
293	SS470	PONTERANICO - Semaforo		2,2	145,9	7,1	12:33	12:08	11:48
279	=	BERGAMO - Via Ruggeri da Stabello		0,7	146,6	6,4	12:34	12:09	11:49
272	=	BERGAMO - Dx Via Buozzi a sx Via Maironi Da Ponte		0,6	147,2	5,8	12:35	12:10	11:50
313	=	BERGAMO - Porta San Lorenzo		1,3	148,5	4,5	12:37	12:12	11:52
325	=	BERGAMO - Via Porta di San Lorenzo a dx Via della Boccola		0,2	148,7	4,3	12:37	12:13	11:52
375	=	BERGAMO - Colle Aperto a sx Via delle Mura	GPM 3^a	0,7	149,4	3,6	12:39	12:14	11:53
303	=	BERGAMO - Porta S. Agostino		1,8	151,2	1,8	12:42	12:16	11:56
252	=	BERGAMO - Viale Vittorio Emanuele a sx per via Locatelli		0,5	151,7	1,3	12:42	12:17	11:56
250	=	BERGAMO - Largo Belotti a dx per il Sentierone		0,9	152,6	0,4	12:44	12:18	11:58
249	=	BERGAMO - Piazza Matteotti		0,4	153,0	0,0	12:45	12:19	11:58



PLANIMETRIA ULTIMI 3 KM

Montello - Bergamo Km. 153

LUNEDI' 05 Aprile 2010

5^a

2.o Gran Premio MONTELLO Spa
5° Gran Premio FRANCESCO CIVETTINI a.m.

PLANIMETRIA ULTIMI 3 KM

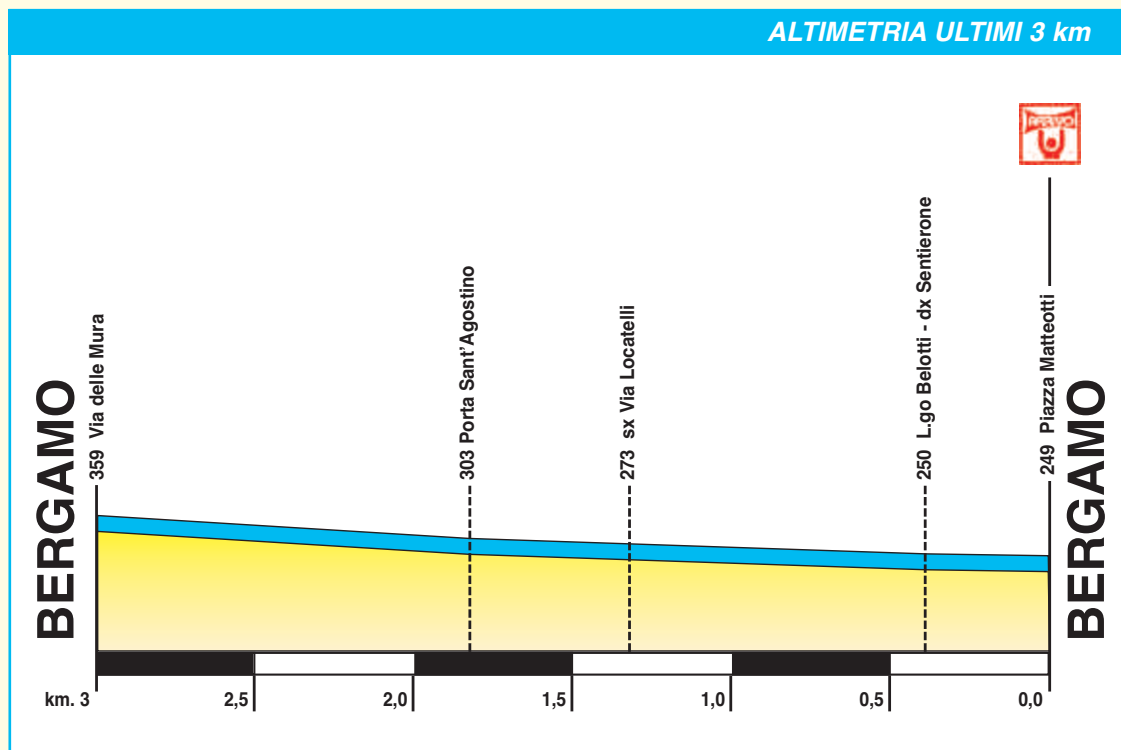


Montello - Bergamo Km. 153

LUNEDI' 05 Aprile 2010

5^a

2.o Gran Premio MONTELLO Spa
5° Gran Premio FRANCESCO CIVETTINI a.m.

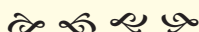


Negli ultimi 3 km, altezza massima in località Colle Aperto.

Sede stradale larga 10 metri.

Segue discesa molto dolce.

Rettilineo d'arrivo pianeggiante, larghezza sede stradale 20 metri.



Dans les 3 derniers km, hauteur maximum à Colle Aperto.

Largeur chaussée : 10 mètres.

Légère descente.

Rectiligne d'arrivée plat. Largeur de la chaussée : 20 mètres.